



QUELQUES FAITS SUR L'ISLANDE


 The Capital Area

 West Iceland

 Westfjords

 North Iceland

 East Iceland

 South Iceland

 The Reykjanes Peninsula



REYKJAVIK

La capitale vibrante de l'Islande est Reykjavik (littéralement « Baie enfumée »). La petite crique où la ville s'est développée a d'abord été nommée en 874 après J.C par le premier colon de l'Islande, Ingólfur Arnarson. Il jeta les piliers de son trône par-dessus bord pour que les dieux païens les fassent s'échouer sur la terre qui lui était promise. Il a retrouvé ses piliers à Reykjavík, qu'il a nommée après avoir découvert la vapeur provenant des sources géothermiques de la région. Reykjavík et ses environs comptent environ 118 000 personnes : plus de la moitié de la population vit dans la région de la capitale. La ville est située sur la côte sud ouest de l'Islande.

POPULATION

Les Islandais sont pour la plupart des descendants de colons nordiques. En raison de l'isolement géographique et culturel des siècles passés, les vestiges de l'Histoire de l'Islande sont nombreux. L'Islande utilise l'ancien système de patronymes, autrefois commun à toute la Scandinavie. Le nom de famille des enfants correspond au prénom de leur père suivi d'un suffixe « son » (fils de) ou « dottir », (fille de). La majorité de la population porte donc des noms de famille relativement semblables. Grâce à des normes strictes en matière de santé et une alimentation saine, l'Islande entretient une des espérances de vie les plus élevées au monde.

LANGUE

L'islandais est la langue nationale, dérivée du vieux norrois, langue autrefois parlée dans une grande partie de l'Europe du Nord. L'isolement de l'Islande a protégé la structure grammaticale et le vocabulaire d'origine. Ce qui explique pourquoi les islandophones peuvent encore lire d'anciens manuscrits nordiques. Bien que moderne, la langue islandaise a fait l'objet de changements de prononciation et, bien sûr, de vocabulaire. L'anglais est parlé par la majorité de la population, étant une matière scolaire obligatoire à partir de l'âge de dix ans.

RELIGION

90% de la population appartient à l'église luthérienne, tandis qu'environ 1% appartient à l'église catholique romaine. Bien que les premiers colons fussent d'origine païenne, l'Islande a été convertie au christianisme en l'an 1 000 par une décision parlementaire. Certains vestiges du paganisme demeurent pour la plupart à travers le symbolisme et les cérémonies.

CULTURE

Les Islandais sont en grande partie descendants de colons nordiques et celtiques et partagent encore aujourd'hui un fort lien avec la Scandinavie. La famille occupe une place très importante dans la vie des Islandais et les réunions de famille sont une véritable tradition. Les enfants sont placés au cœur des priorités de l'Islande qui bénéficie d'un taux de natalité plus élevé que tous les pays de l'Union européenne. Les produits locaux et l'environnement sain et naturel jouent un rôle dans l'espérance de vie classée parmi les plus élevées au monde. Les Islandais sont créatifs et autonomes. Le niveau d'éducation du pays est élevé et l'intérêt pour les arts et la culture est très répandu. Comme tout le monde, les Islandais aiment s'amuser. Ils travaillent dur tout en aimant se divertir et faire découvrir leur pays aux visiteurs : il suffit d'aller une fois en Islande pour s'y faire des amis !

ISLANDE EN BRIEF

NOM OFFICIEL : Islande

DRAPEAU : Bleu avec une croix rouge entourée de blanc. Ces couleurs sont symboliques : le rouge représente les volcans, le blanc, la neige et les glaciers, tandis que le bleu symbolise le ciel.

POPULATION : 320 000 (août 2012). La moyenne d'âge est de 35,6 ans.

CAPITALE : Reykjavik. Les villes les plus importantes sont Reykjavík* (118 000), Kópavogur* (30 000), Hafnarfjörður* (25 000), Akureyri (17 000), Reykjanesbær (14 000). *villes situées dans la région de la capitale.

GOVERNEMENT : République constitutionnelle parlementaire.

LANGUE : l'islandais, une langue germanique du nord dérivée du vieux norrois. L'anglais est parlé couramment et compris.

RELIGION : majorité de Chrétiens.

Devise : La couronne islandaise (króna en islandais) – ISK.

FUSEAU HORAIRE : L'Islande est à l'heure de Greenwich (GMT) toute l'année.

SUPERFICIE : 103 000 km², elle est légèrement plus grande que la Hongrie et le Portugal, et légèrement plus petite que Cuba.

GLACIERS : Les glaciers recouvrent 11 922 km² du territoire islandais. L'Islande abrite le parc national Vatnajökull, le plus grand d'Europe.

POINT CULMINANT : Hvannadalshnjúkur, le « pic des angéliques », perché à une altitude de 2 110 m

RESSOURCES NATURELLES : pêche, énergie hydroélectrique, géothermie

RISQUES NATURELS : activités volcaniques, tremblements de terre, avalanches, effondrement des glaciers

NUMÉRO D'URGENCE : 112

SITES INTERNET UTILES

www.iceland.is

www.visiticeland.com

www.safetravel.is

www.en.vedur.is (le Bureau météorologique)

www.road.is

www.statice.is

www.en.island.is

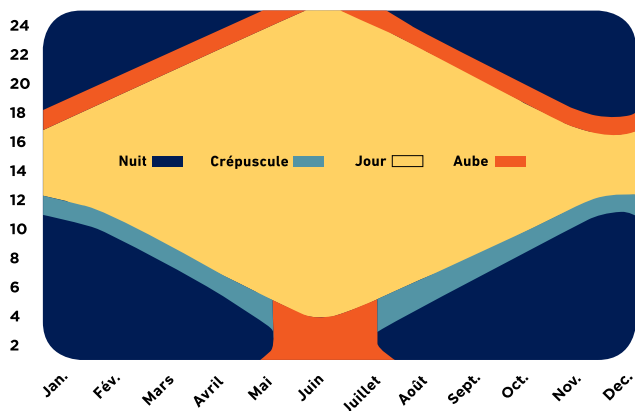
www.cb.is (Banque centrale d'Islande)



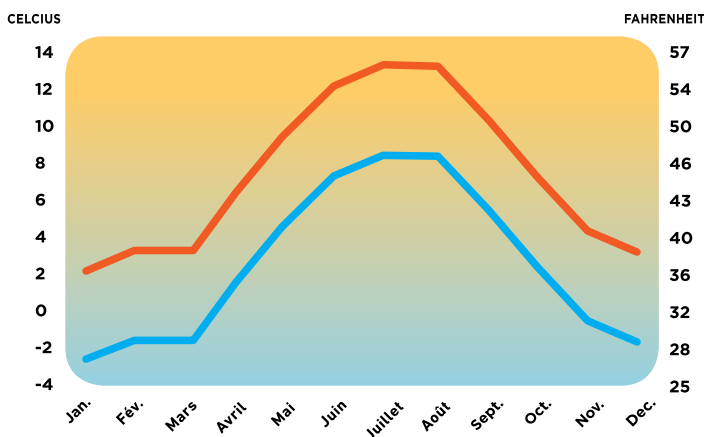
PROMOTE ICELAND
PROMOTEICELAND.COM

QUELQUES FAITS SUR L'ISLANDE

LUMIÈRE DU JOUR À REYKJAVIK



TEMPÉRATURES MOYENNES À REYKJAVIK



GÉOGRAPHIE

L'Islande est une île de l'Océan Atlantique, située près du Cercle Arctique, entre le Groenland et la Norvège. Avec une superficie de 103.000 km², elle est approximativement de la taille de la Hongrie, du Portugal, du Kentucky ou de la Virginie. L'Islande est donc la deuxième plus grande île d'Europe après la Grande Bretagne, et la 18ème plus grande île au monde.

Son littoral est de 4 970 km et l'Islande entretient 200 miles marins – soit une zone économique exclusive. Il faut compter environ cinq heures de vol entre New York et Reykjavik et trois heures pour Paris et Londres. L'Islande est le pays d'Europe situé le plus à l'Ouest.

L'Islande est un des blocs continentaux les plus jeunes sur la planète et par conséquent la terre de la majorité des volcans en activité dans le monde. L'Islande doit son existence à un grand point volcanique créé par une fissure dans l'arête au milieu de l'Atlantique là où les plaques tectoniques de l'Eurasie et de l'Amérique se rencontrent. Cette activité géothermique procure à l'Islande l'accès unique à une énergie naturelle abondante sous forme d'hydro électricité et d'énergie géothermique. Les derniers volcans à être entré en éruption sont l'Eyjafjallajökull en 2010 et le Grímsvötn en 2011.

Le sommet le plus haut d'Islande est Hvannadalshnjúkur, qui culmine à 2.110 mètres au dessus du niveau de la mer et plus de 11 % du pays sont couverts de glaciers dont Vatnajökull, le plus grand glacier d'Europe. Sa surface se divise comme suit : 12,000 km² de glaciers, 11,000 km² de lave, 4,000 km² de sable, 3,000 km² d'eau et 1,000 km² de pâturage.

L'Islande est le pays le moins peuplé d'Europe avec 3,1 habitants au km². Près de 80% du pays restent aujourd'hui inhabités et une grande partie de sa surface est constituée de plateaux, de pics montagneux et de plaines fertiles. Il y a aussi beaucoup de longs et profonds fjords et glaciers, dont le plus grand d'Europe, Vatnajökull. L'Islande a plus de territoire couvert par des glaciers que le reste de l'Europe. Ses paysages se caractérisent par des cascades, des geysers, des volcans, des plages de sable noir, et des champs de lave aux vapeurs d'eau surréalistes.

CLIMAT

Bien que Reykjavik soit la capitale mondiale la plus au Nord, l'Islande est réchauffée par le Gulf Stream, ce qui donne un climat côtier étonnement doux. Le temps est aussi affecté par le courant polaire à l'Est du Groenland rejoignant le Sud Est en contournant les côtes du Nord et de l'Est. Les températures moyennes en été à Reykjavik sont de 10.6°C en juillet, avec des pointes jusqu'à 24.3°C.

Les mois les plus chauds sont de juin à septembre pendant lesquels les visiteurs peuvent être témoin du soleil de minuit. Les mois les plus froids en Islande sont donc répartis de novembre à janvier, quand la température moyenne enregistrée à Reykjavik est semblable à celle de New York, de 0°C à 9,9° en moyenne en janvier. Le plus représentatif en Islande, sont les météo très changeantes. Le temps peut être imprévisible et changer en un instant. En raison de son emplacement géographique extrême, le soleil et la pluie peuvent régulièrement apparaître en même temps.

